

km 18.350 - km 18.950
M 1:1000/100

SKLONOVÉ POMĚRY

KLOPENÍ

KÓTY NIVELETY

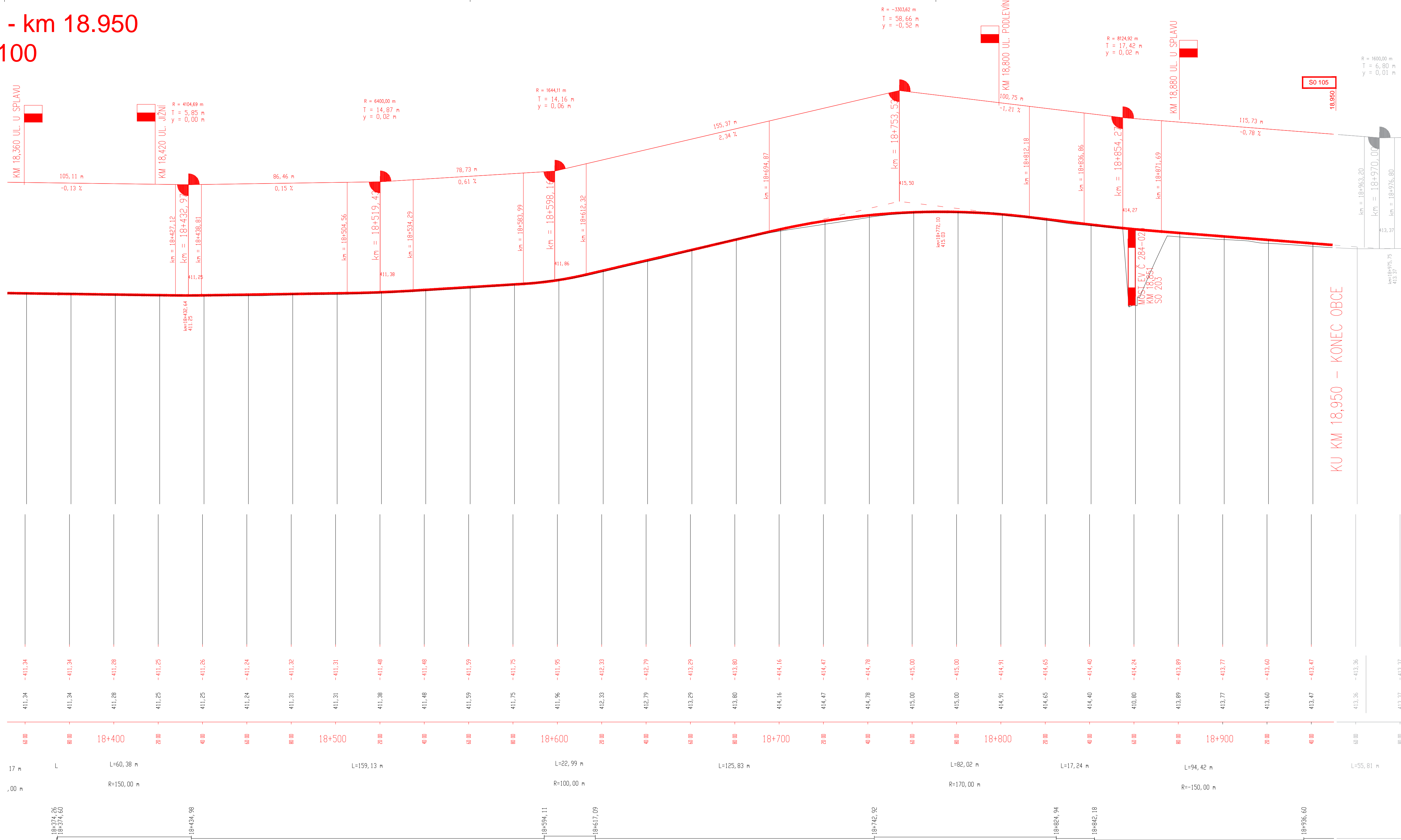
KÓTY TERÉNU

S.R.= 378 M N.M.

STANIČENÍ

SMĚROVÉ POMĚRY

STANIČENÍ




ČÍSLO ZMĚNY	DATUM ZMĚNY	POPIS/OBSAH ZMĚNY	PODPIS

II/284 HR. OKR. JC/SM - STARÁ PAKA, ETAPA I





název akce

S0105 STARÁ PAKA

stavební objekt

<p>Královéhradecký kraj Přívokské náměstí 1245, 500 03 Hradec Králové</p>	<ul style="list-style-type: none"> • • • 	
<p>objednatel</p>	<p>spolupráce</p>	<p>DOPRAVNÉ INŽENÝRSKÁ KANCELÁŘ Bozděchova 1668, 500 02 Hradec Králové tel : 495 219 036, 495 212 647, fax : 495 221 677 e-mail : dik@dik.jih.cz , http : www.dik-hlcz.cz</p>
<p>Stará Paka místo stavby</p>	<p>Královéhradecký kraj</p>	

PODÉLNÝ PROFIL 04 výkres	1:1000/100 měřítko	PDPS stupeň
------------------------------------	-----------------------	----------------

ING. M. BURIANEC kontroloval		ING. L. BURIANEC hlavní inženýr projektu		A122/20 číslo zakázky	D1.1.3.4
ING. M. BURIANEC zodpovědný projektant		ING. L. BURIANEC vypracoval		8/2025 datum	